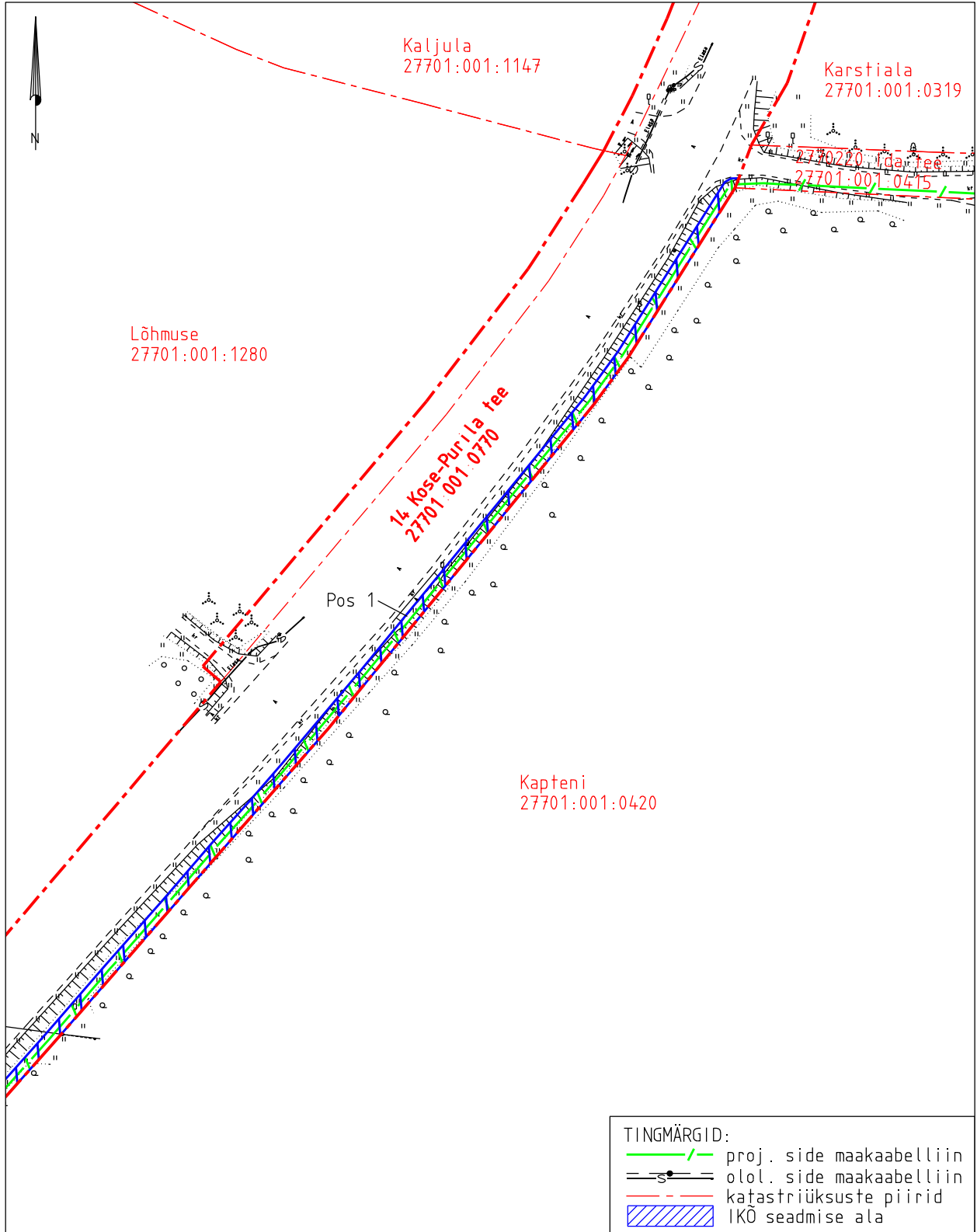


# Isikliku kasutusõiguse seadmise plaan

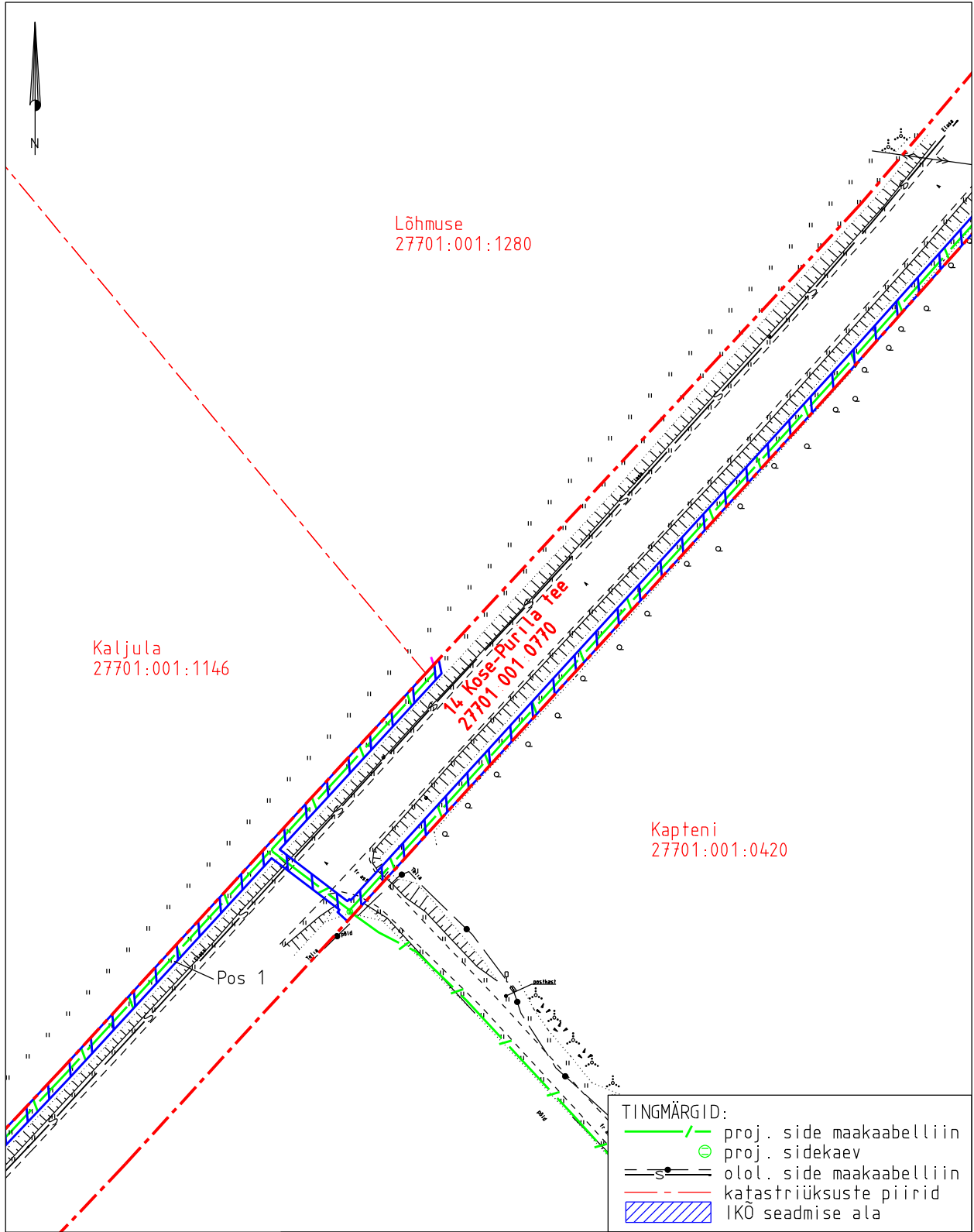
IKÕ ala pos nr	Registriosaja nr, KV kood	Katastriüksuse tunnus, nimi ja sihtotstarve	Ala pindala (m <sup>2</sup> )
1	11107750, KV6323	27701:001:0770; 14 Kose-Purila tee transpordimaa	3748



Projekti nimetus				Töö nr
Rapla maakond, Rapla vald, Kuimetsa küla sidevõrk				11161P
Projekti koostaja	Plaani koostaja	Mõõtkava	Leht	Kuupäev
Kirjanurk OÜ	A.Jankovskaja	1:1000	1-1	21.05.2025

# Isikliku kasutusõiguse seadmise plaan

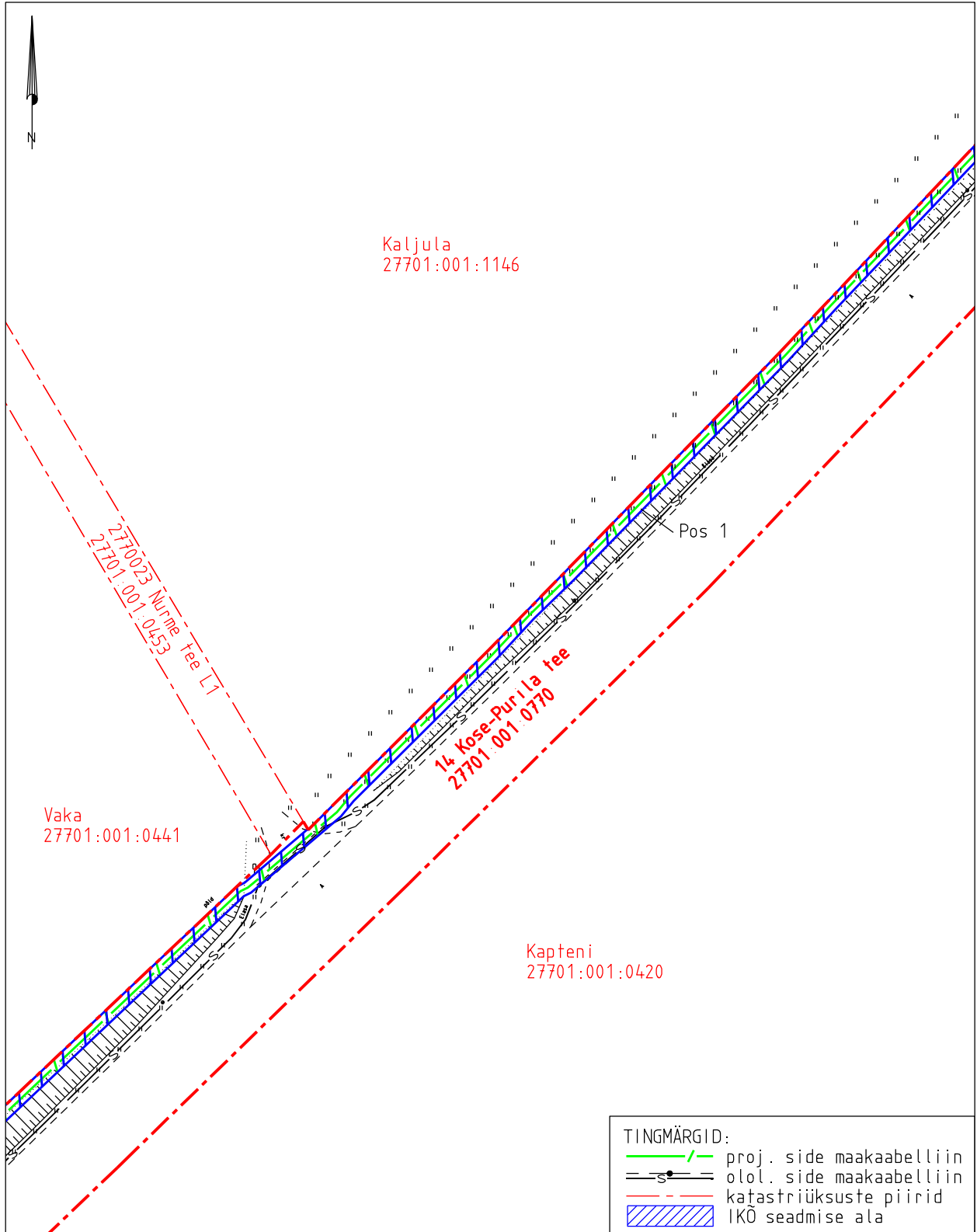
IKÕ ala pos nr	Registriosaka nr, KV kood	Katastriüksuse tunnus, nimi ja sihtotstarve	Ala pindala (m <sup>2</sup> )
1	11107750, KV6323	27701:001:0770; 14 Kose-Purila tee transpordimaa	3748



Projekti nimetus				Töö nr
Rapla maakond, Rapla vald, Kuimetsa küla sidevõrk				11161P
Projekti koostaja	Plaanide koostaja	Mõõtkava	Leht	Kuupäev
Kirjanurk OÜ	A.Jankovskaja	1:1000	1-2	21.05.2025

# Isikliku kasutusõiguse seadmise plaan

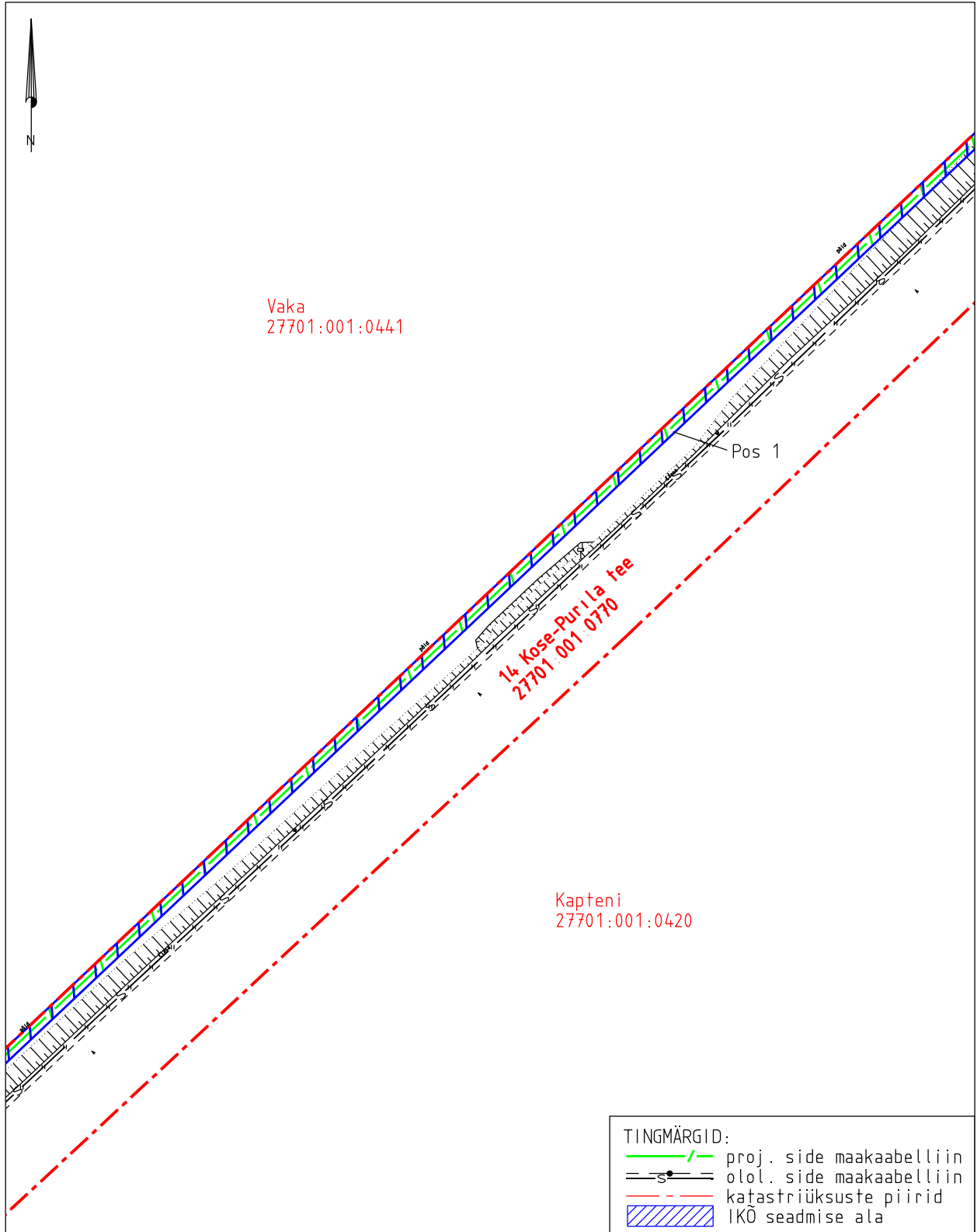
IKÕ ala pos nr	Registriosaka nr, KV kood	Katastriüksuse tunnus, nimi ja sihtotstarve	Ala pindala (m <sup>2</sup> )
1	11107750, KV6323	27701:001:0770; 14 Kose-Purila tee transpordimaa	3748



Projekti nimetus				Töö nr
Rapla maakond, Rapla vald, Kuimetsa küla sidevõrk				11161P
Projekti koostaja	Plaani koostaja	Mõõtkava	Leht	Kuupäev
Kirjanurk OÜ	A.Jankovskaja	1:1000	1-3	21.05.2025

# Isikliku kasutusõiguse seadmise plaan

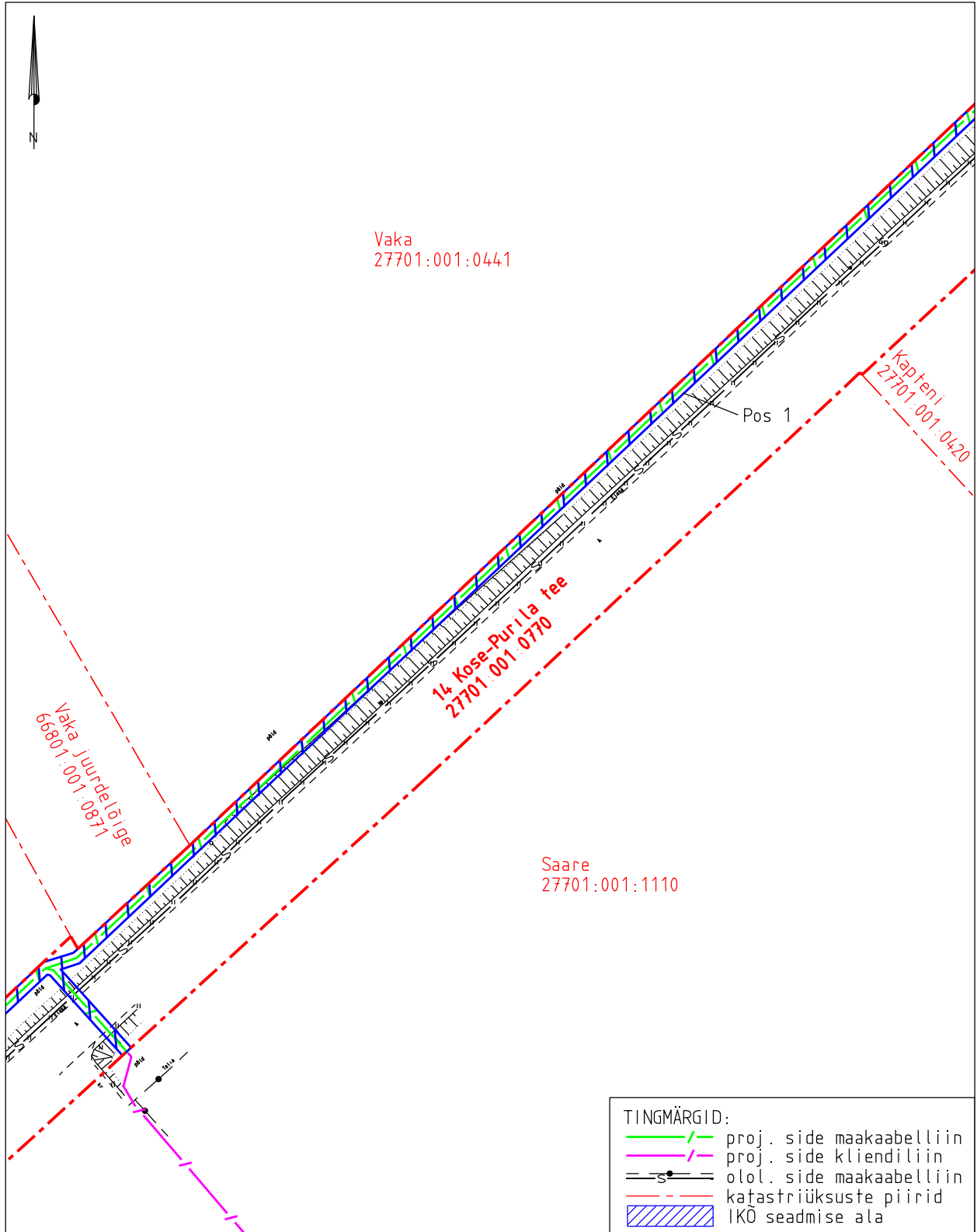
IKÕ ala pos nr	Registriosaka nr, KV kood	Katastriüksuse tunnus, nimi ja sihtotstarve	Ala pindala (m <sup>2</sup> )
1	11107750, KV6323	27701:001:0770; 14 Kose-Purila tee transpordimaa	3748



Projekti nimetus				Töö nr
Rapla maakond, Rapla vald, Kuimetsa küla sidevõrk				11161P
Projekti koostaja	Plaani koostaja	Mõõtkava	Leht	Kuupäev
Kirjanurk OÜ	A.Jankovskaja	1:1000	1-4	21.05.2025

# Isikliku kasutusõiguse seadmise plaan

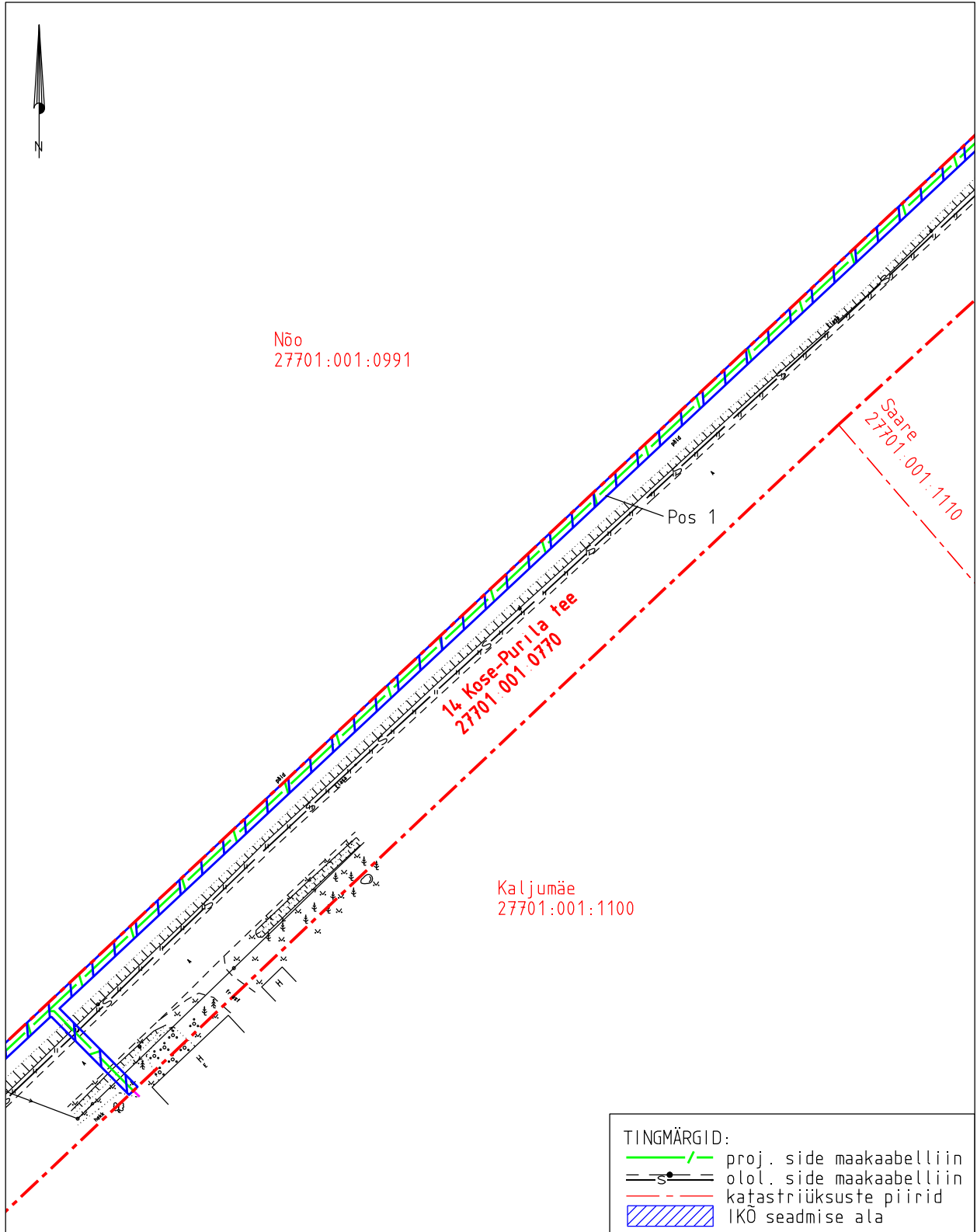
IKÕ ala pos nr	Registriosa nr, KV kood	Katastriüksuse tunnus, nimi ja sihtotstarve	Ala pindala (m2)
1	11107750, KV6323	27701:001:0770; 14 Kose-Purila tee transpordimaa	3748



Projekti nimetus				Töö nr
Rapla maakond, Rapla vald, Kuimetsa küla sidevõrk				11161P
Projekti koostaja	Plaani koostaja	Mõõtkava	Leht	Kuupäev
Kirjanurk OÜ	A.Jankovskaja	1:1000	1-5	21.05.2025

# Isikliku kasutusõiguse seadmise plaan

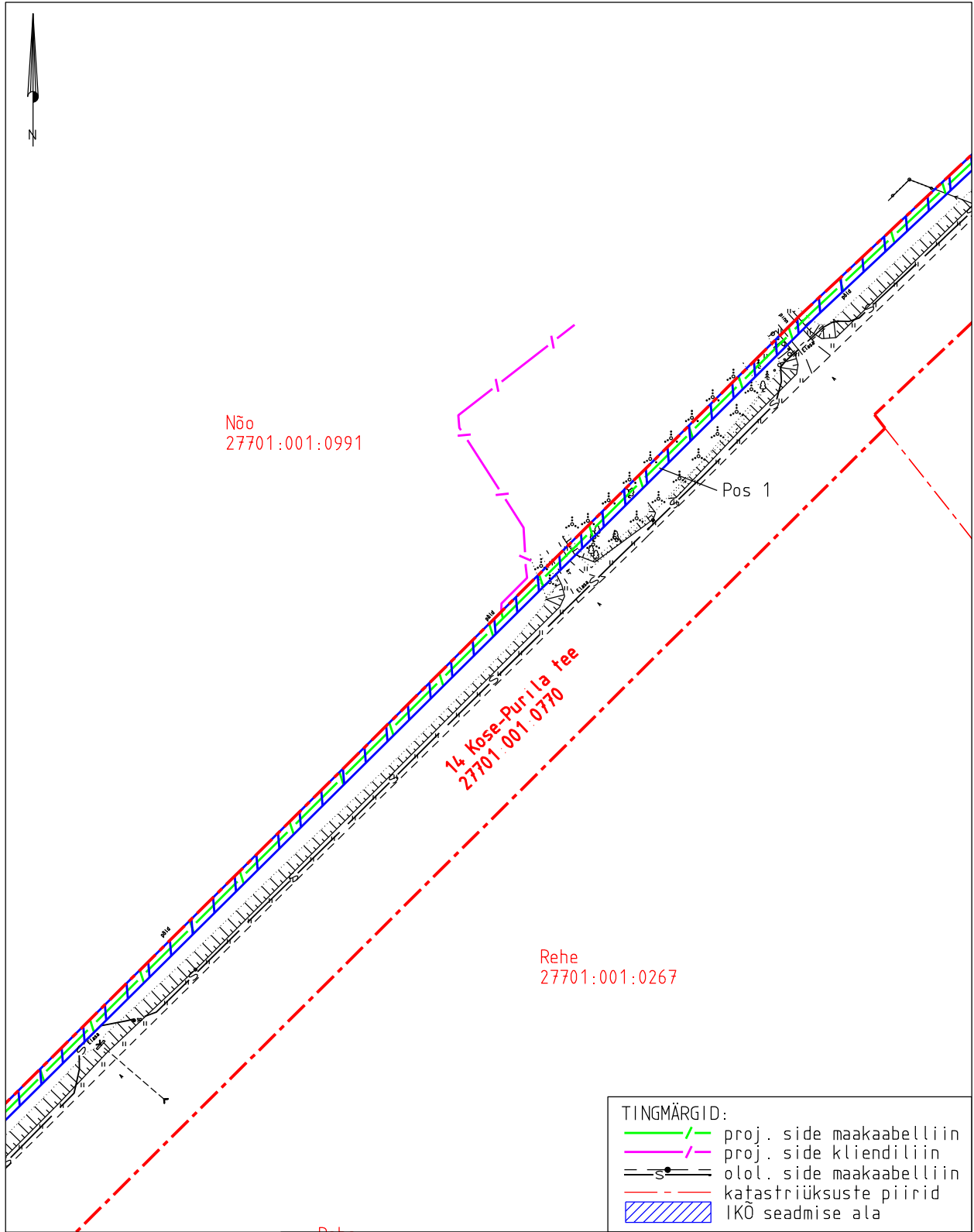
IKÕ ala pos nr	Registriosaka nr, KV kood	Katastriüksuse tunnus, nimi ja sihtotstarve	Ala pindala (m <sup>2</sup> )
1	11107750, KV6323	27701:001:0770; 14 Kose-Purila tee transpordimaa	3748



Projekti nimetus				Töö nr
Rapla maakond, Rapla vald, Kuimetsa küla sidevõrk				11161P
Projekti koostaja	Plaani koostaja	Mõõtkava	Leht	Kuupäev
Kirjanurk OÜ	A.Jankovskaja	1:1000	1-6	21.05.2025

# Isikliku kasutusõiguse seadmise plaan

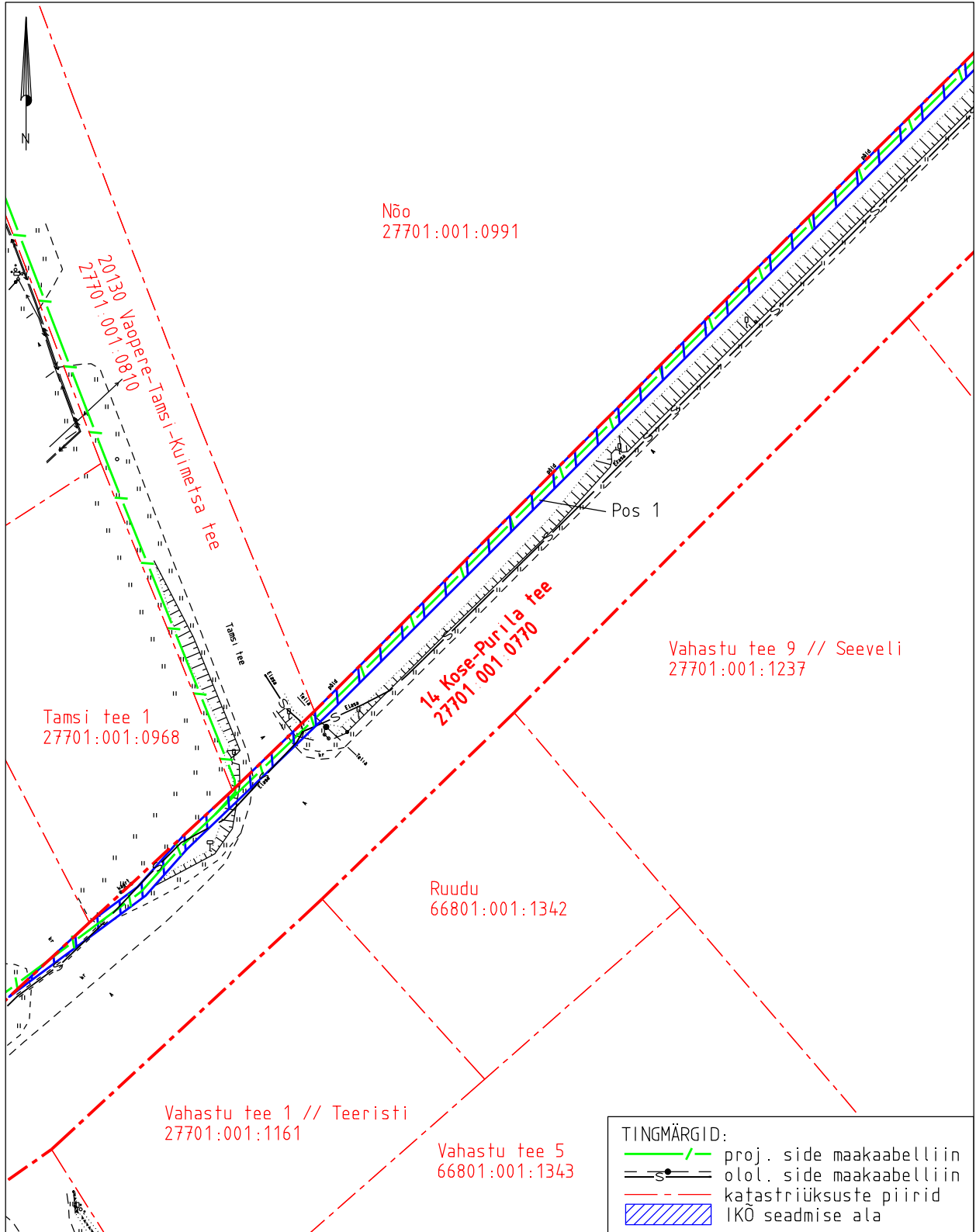
IKÕ ala pos nr	Registriosaka nr, KV kood	Katastriüksuse tunnus, nimi ja sihtotstarve	Ala pindala (m <sup>2</sup> )
1	11107750, KV6323	27701:001:0770; 14 Kose-Purila tee transpordimaa	3748



Projekti nimetus				Töö nr
Rapla maakond, Rapla vald, Kuimetsa küla sidevõrk				11161P
Projekti koostaja	Plaani koostaja	Mõõtkava	Leht	Kuupäev
Kirjanurk OÜ	A.Jankovskaja	1:1000	1-7	21.05.2025

# Isikliku kasutusõiguse seadmise plaan

IKÕ ala pos nr	Registriosana nr, KV kood	Katastriüksuse tunnus, nimi ja sihtotstarve	Ala pindala (m2)
1	11107750, KV6323	27701:001:0770; 14 Kose-Purila tee transpordimaa	3748



**TINGMÄRGID:**

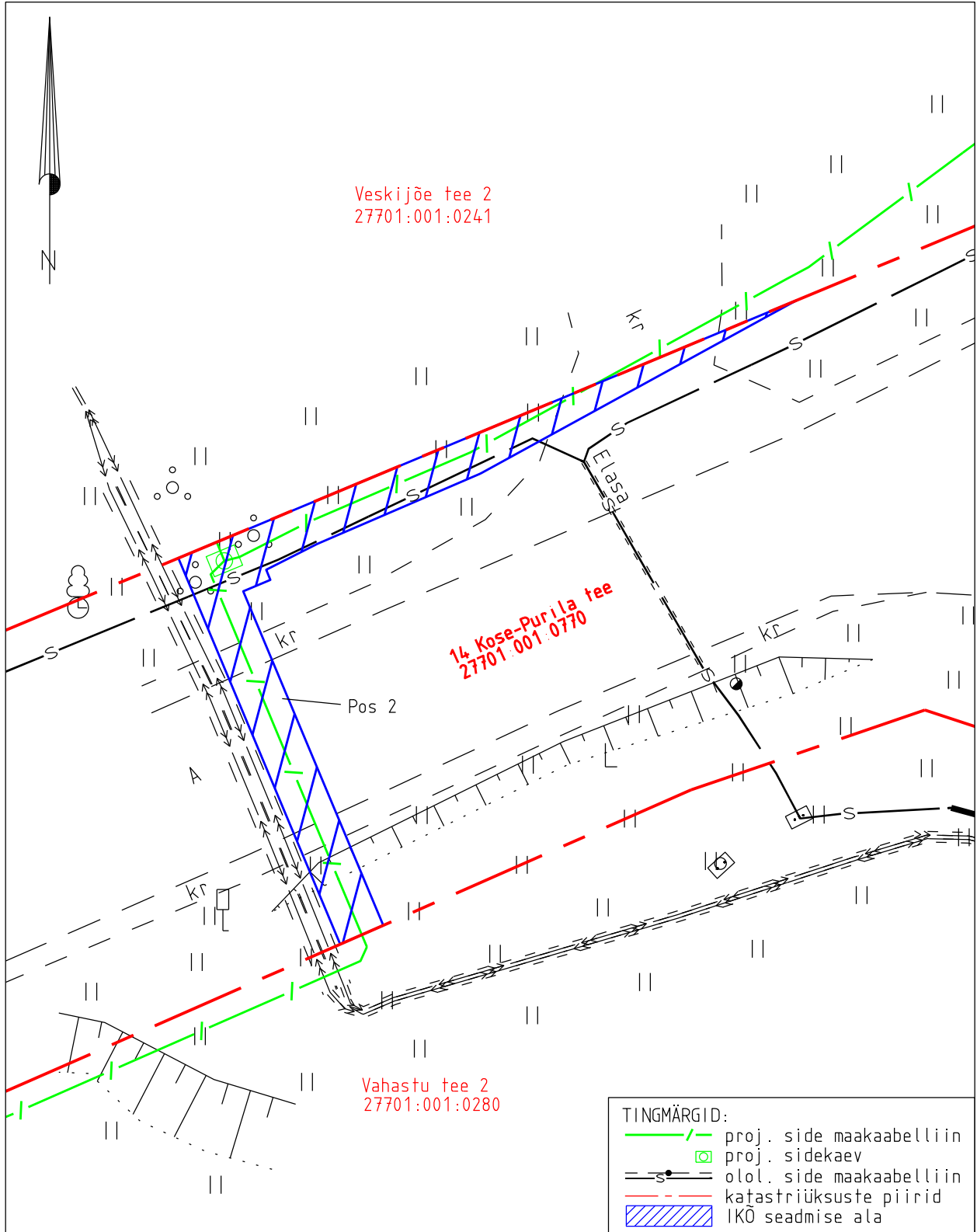
	proj. side maakaabelliin
	olol. side maakaabelliin
	katastriüksuste piirid
	IKÕ seadmise ala

Projekti nimetus				Töö nr	
Rapla maakond, Rapla vald, Kuimetsa küla sidevõrk				11161P	
Projekti koostaja	Plaani koostaja	Mõõtkava	Leht	Kuupäev	
Kirjanurk OÜ	A.Jankovskaja	1:1000	1-8	21.05.2025	



# Isikliku kasutusõiguse seadmise plaan

IKÕ ala pos nr	Registriosaka nr, KV kood	Katastriüksuse tunnus, nimi ja sihtotstarve	Ala pindala (m <sup>2</sup> )
2	11107750, KV6323	27701:001:0770; 14 Kose-Purila tee transpordimaa	68



Projekti nimetus				Töö nr
Rapla maakond, Rapla vald, Kuimetsa küla sidevõrk				11161P
Projekti koostaja	Plaani koostaja	Mõõtkava	Leht	Kuupäev
Kirjanurk OÜ	A. Jankovskaja	1:250	1-9	21.05.2025